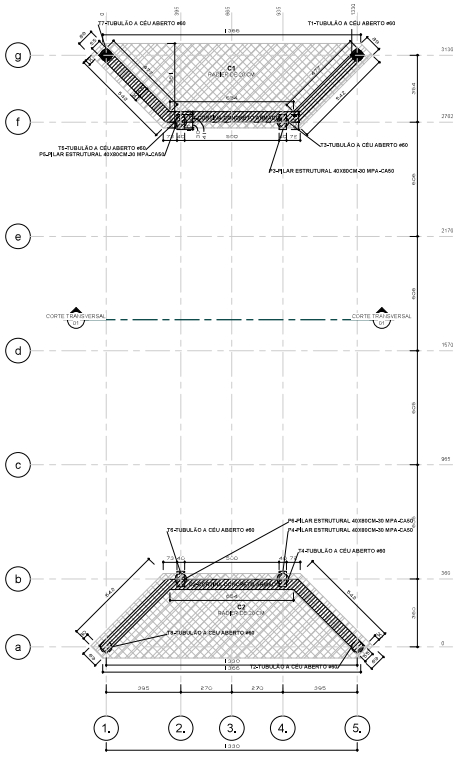

1 PLANTA DE LOCAÇÃO
1 : 100

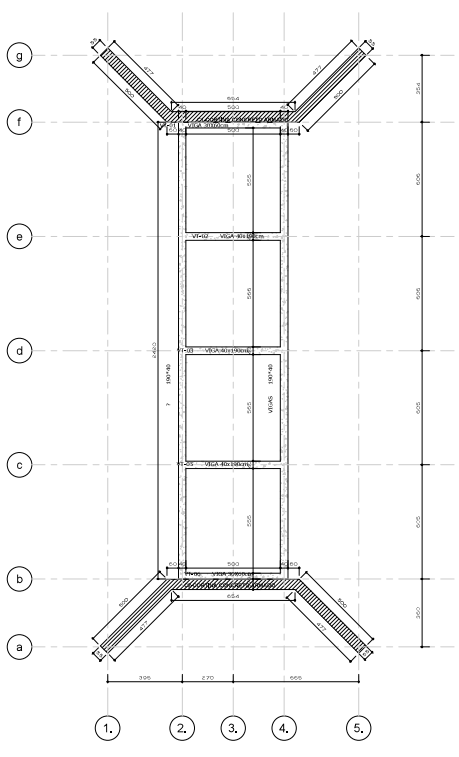

2 FORMA - PAVIMENTO VIGAS SUPERIORES
1 : 100

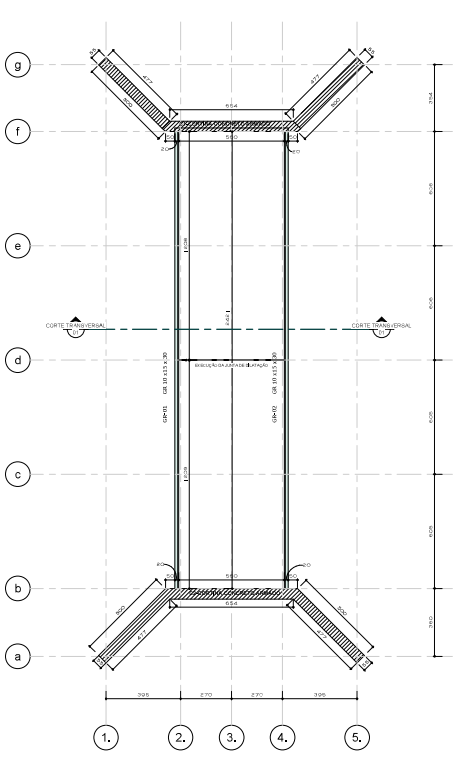

3 FORMA - PAVIMENTO LAJE E GUARDA-RODAS
1 : 100

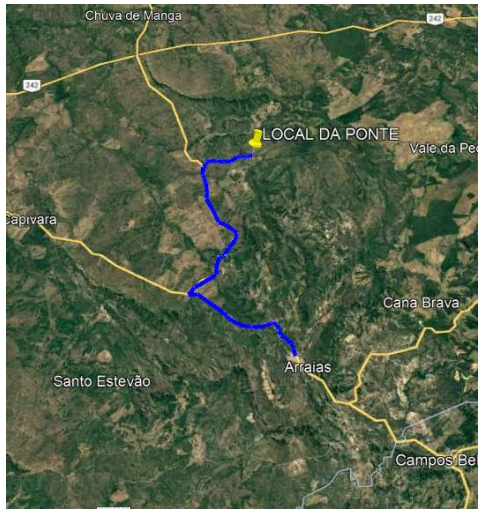

LOCALIZAÇÃO

PONTE SOBRE O RIO SANTA IZABEL – REGIÃO CRUZEIRO: -13.036645, -46.993917

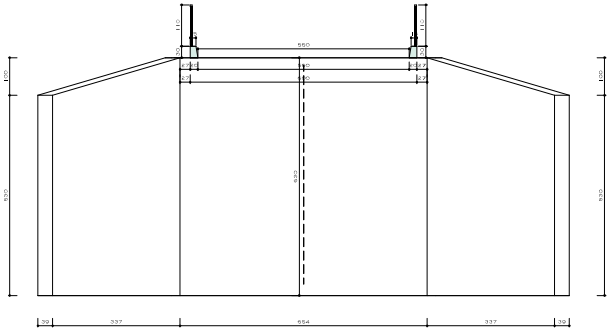

5 DETALHE DA CORTINA
1 : 50

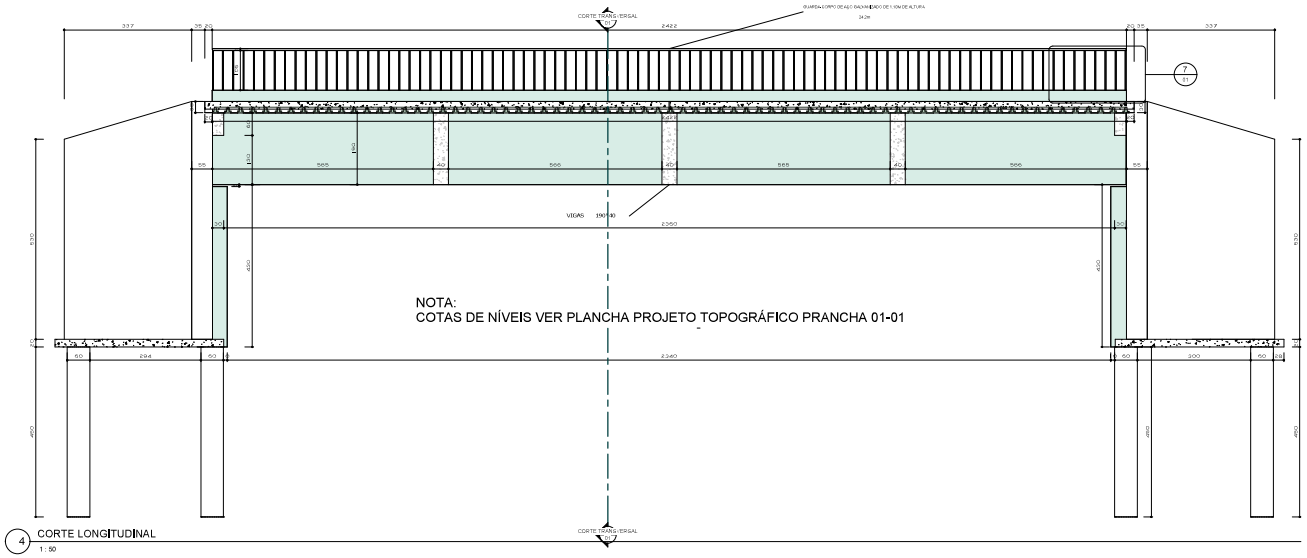

4 CORTE LONGITUDINAL
1 : 50



7 DETALHE DO GUARDA-CORPO
1 : 25

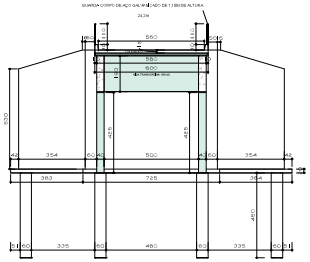

6 CORTE TRANSVERSAL
1 : 100

ENGENHARIA

PROJETOS ARQUITETÔNICO ESTRUTURAL

REFORMAS SPDA ASSESSORIAS LAUDOS TECNICOS OBRAS PUBLICAS

Projeto: ARQUITETÔNICO

Folha/Nº/Nº/Folha 01/01

Assunto: ADEQUAÇÃO DE ESTRADAS VICINAIS E CONSTRUÇÃO DE PONTES NA ZONA RURAL DE ARRAIAS

Localização: RIO SANTA IZABEL, REGIÃO CRUZEIRO, ZONA RURAL DE ARRAIAS – TO

Cidade: ARRAIAS Estado: TO Data: MARÇO/2026

Proprietário: PREFEITURA MUNICIPAL DE ARRAIAS-TO

HERMAN GOMES DE ALMEIDA:51647427134

Assinado de forma digital por HERMAN GOMES DE ALMEIDA:51647427134 Dados: 2026.06.31 11:00:52 -03'00'

AREAS: AREA CONSTRUIDA: 240.48m²

CONTEUDO:

Cidade:

Autor do Projeto: CLEYSSON COSTA

Engenheiro Civil Cleyson Costa Engenharia CIVIL CREA-TO 511410/D

Resp. Técnico:

DIREITO RESERVADO LEI 5772 DE 21/12/1971

A REPRODUÇÃO OU EXECUÇÃO DO TODO OU PARTE DESTE PROJETO, SEM A PRÉVIA AUTORIZAÇÃO DO SEU AUTOR, TAMBÉM SUJEITA AO RESPONSÁVEL QUE COPIAR, E ALTERAÇÃO DESTE PROJETO SEM SEU AUTOR DE QUALQUER RESPONSABILIDADE.